

 **LE SUD**
BOURGOGNE



Rando & Vélo

Les itinéraires coups de cœur



Les plus belles histoires naissent sous la lumière...

Sommaire

Carte du territoire	3
----------------------------	----------

Nos circuits rando à la journée	4
--	----------

Les 5 plus beaux points de vue	5
--------------------------------	---

De Villages en Hameaux	6
-------------------------------	----------

Autour de Brancion	7
---------------------------	----------

Le Col des Enceints - BG1	8
----------------------------------	----------

Les 3 roches	9
---------------------	----------

Belvédère de la Roche d'Aujoux	10
---------------------------------------	-----------

4 itinéraires thématiques	11
---------------------------	----

Randonnée panoramique : De Martailly-lès-Brancion à Cluny par le Mont Saint-Romain	12
---	-----------

Réserve Naturelle Nationale de La Truchère-Ratenelle	13
---	-----------

La Balade des Rhododendrons	14
------------------------------------	-----------

Dans les pas du Poète	15
------------------------------	-----------

Nos randos itinérantes	16
-------------------------------	-----------

Sur les sentiers du Sud Bourgogne - Circuit 3 jours	17
--	-----------

Sur les traces de Saint-Jacques de Compostelle - Circuit 3 jours	18
---	-----------

Le chemin des Moines	19
-----------------------------	-----------

Nos séjours à vélo	20
---------------------------	-----------

Les crêtes boisées du Mâconnais	21
--	-----------

La Boucle de Bourgogne du Sud	22
--------------------------------------	-----------

CONSEILS AUX RANDONNEURS

N'oubliez pas que l'espace est partagé par tous : agriculteurs, forestiers, chasseurs, promeneurs, vététistes, cavaliers.

N'effrayez pas les troupeaux, tenez vos chiens en laisse.

Équipez-vous de chaussures de marche et de vêtements appropriés aux conditions climatiques.

Respectez les cultures et les propriétés privées. Ne sortez pas des sentiers balisés.

Certains secteurs peuvent faire l'objet de réglementations environnementales particulières (sites classés, arrêté de protection de biotope, zone Natura 2000).

Ne laissez aucun débris dans la nature.

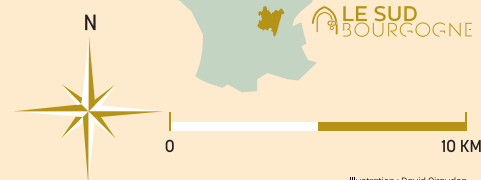
SECTEUR VITICOLE

Vous allez entrer dans un environnement viticole privilégié, où des hommes travaillent ici tous les jours. Des traitements pour prévenir les maladies sont appliqués principalement d'avril à juillet.

Dans la mesure du possible, ces traitements sont réalisés en dehors des heures de forte fréquentation, mais les contraintes météorologiques peuvent parfois obliger à déroger à cette règle. Si tel est le cas au moment de votre promenade, tenez-vous éloignés de la parcelle, le vigneron sera vigilant à ne pas vous exposer.

D'une manière générale, ne pénétrez pas dans les parcelles et sur la plupart des chemins de vignes non balisés, qui sont des propriétés privées. Ne vous garez pas sur les pourtours et accès aux parcelles, les vignerons étant susceptibles de devoir y travailler à tout moment et de passer avec des engins agricoles.

LE SUD BOURGOGNE



Nos circuits rando à la journée

Les 5 plus beaux points de vue
4 itinéraires thématiques



Les 5 plus beaux points de vue

De Villages en Hameaux

Découvrez la petite commune de Blanot

Belle balade dans la petite Toscane de Saône-et Loire. Vieux chemins bordés de murets en pierres sèches, jolis hameaux et panoramas.



Etienne Ramousse images

PROFIL PARCOURS

PÉDESTRE

↔ 9,3 KM

🕒 3 H 30

🚶 MOYEN

📈 365 M

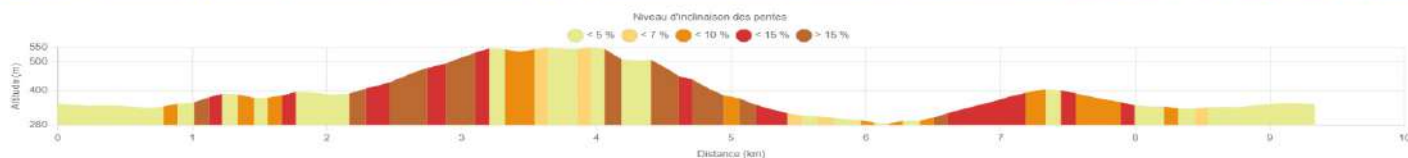
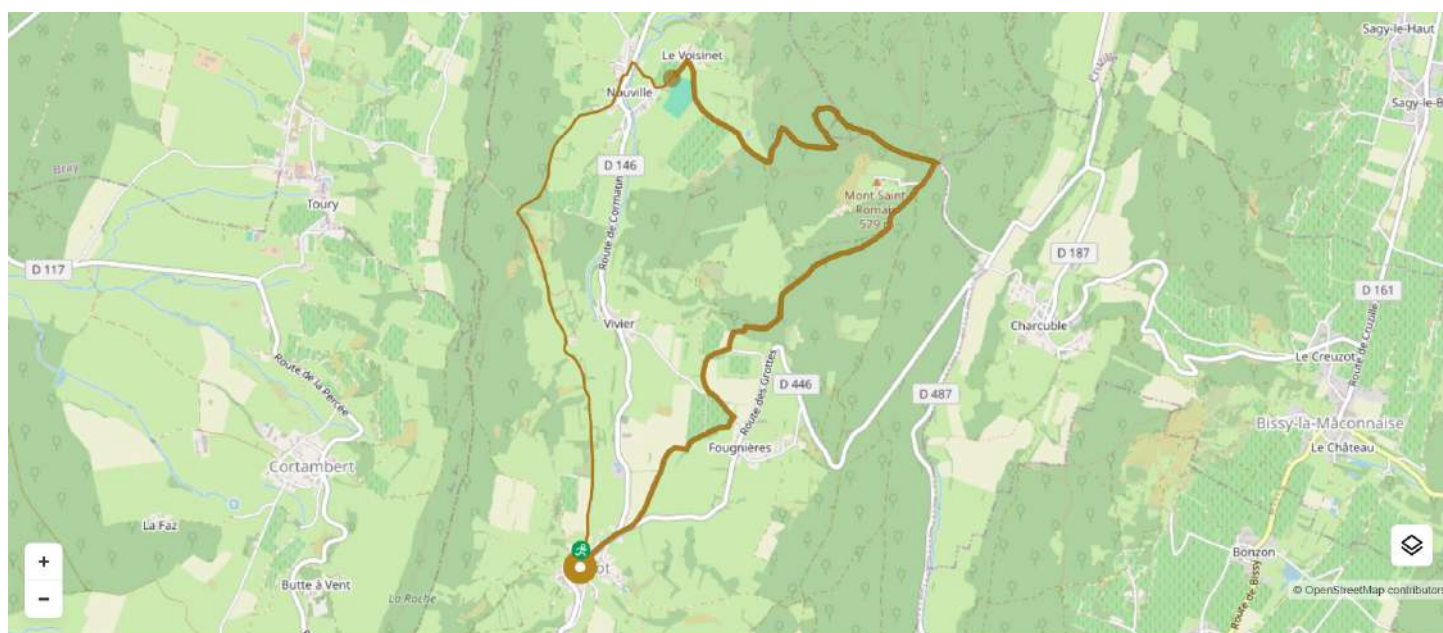
INFOS ET GPX



DÉPART ET ARRIVÉE

BLANOT

📍 Parking vers le Lavoir et la Bascule



Autour de Brancion

Beau parcours qui vous fera prendre de la hauteur ! Des panoramas remarquables à découvrir autour de la cité médiévale de Brancion !

Parcourez des sentiers escarpés qui vous mèneront à des panoramas à couper le souffle, offrant une vue imprenable sur toute la vallée de la Grosne.



Itinéra Magica

PROFIL PARCOURS

PÉDESTRE


↔ 9,3 KM

🕒 3 H 30

🗺️ MOYEN

⬆️ 365 M

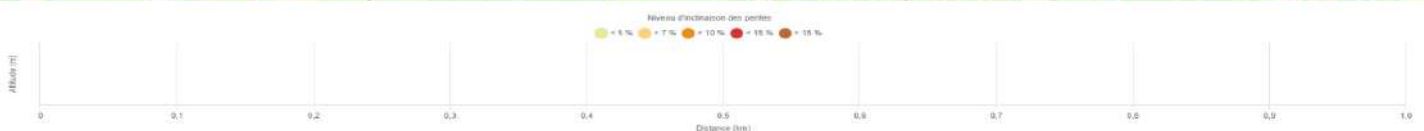
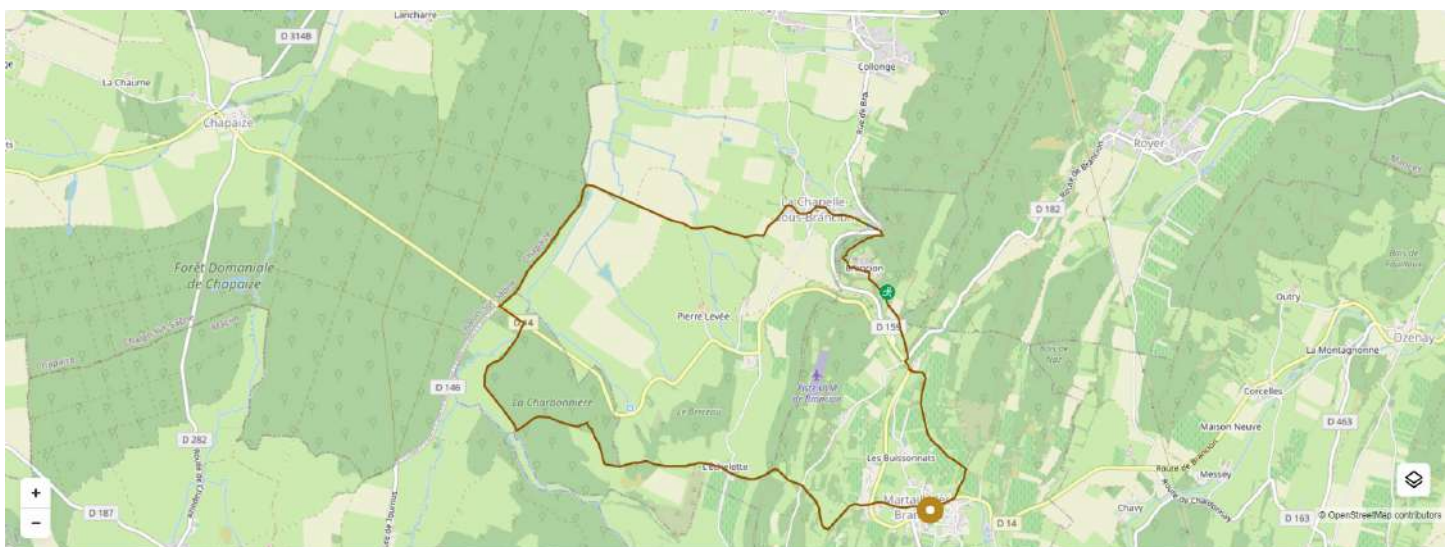
INFOS ET GPX



DÉPART ET ARRIVÉE

MARTAILLY-LES-BRANCION

📍 Parking du Château de Brancion



Le Col des Enceints - BG1

C'est un vrai col, selon la définition des géographes : passage montagneux qui relie deux vallées, à savoir celle du Valouzin et celle de la Petite Grosne, où a été construit le village de Pierreclos. Partant du château de Saint Point pour rendre visite à sa grande amie au château de Pierreclos, Lamartine l'a franchi maintes et maintes fois. Sur les pas du poète, montons tranquillement pour croiser quelques vieilles bâtisses et accéder à une vue panoramique sur la vallée de la Saône.



Comzy Solutré Grand Site de France

PROFIL PARCOURS

PÉDESTRE, ÉQUESTRE, VTT

↔ 8 KM

🕒 2 H 45

🚶 MOYEN

⬆️ 241 M

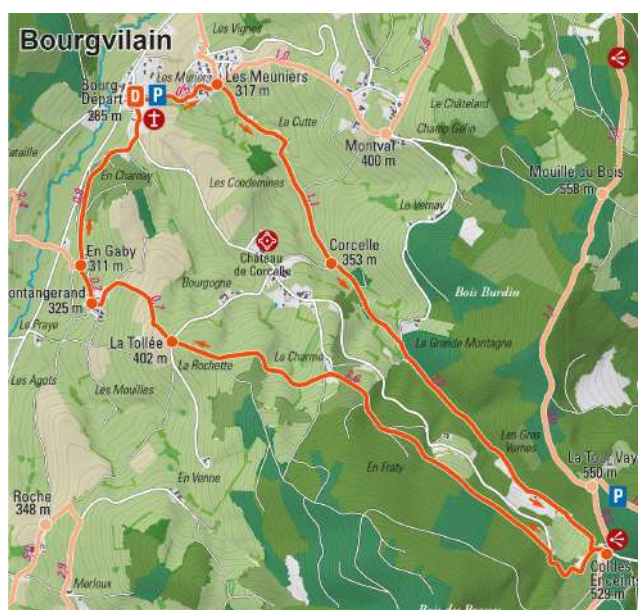
INFOS ET GPX



DÉPART ET ARRIVÉE

BOURGVILAIN

📍 Mairie



Les 3 roches

Superbe boucle à saute-mouton sur les sommets des roches de Vergisson, de Solutré et du Mont Pouilly, offrant à voir toute la grandeur de ces paysages magistraux.

Les roches de Solutré, de Vergisson et le Mont de Pouilly sont inclinés vers l'est, suite au basculement du plateau calcaire lors du soulèvement alpin. Recouvert à l'origine de forêts, leur sommet sont aujourd'hui recouvert par un milieu spécifique appelé pelouses calcicoles, vastes étendues de prairies rases recouvrant un sol pauvre et peu profond. Ces espaces abritent une grande diversité biologique, caractérisée par la présence d'espèces rares et d'associations végétales remarquables, et reconnue au niveau européen par leur classement au réseau Natura 2000.



Comzy Solutré Grand Site de France

PROFIL PARCOURS

PÉDESTRE

↔ **9,3 KM**

🕒 **4 H 30**

🏔️ **DIFFICILE**

📈 **625 M**

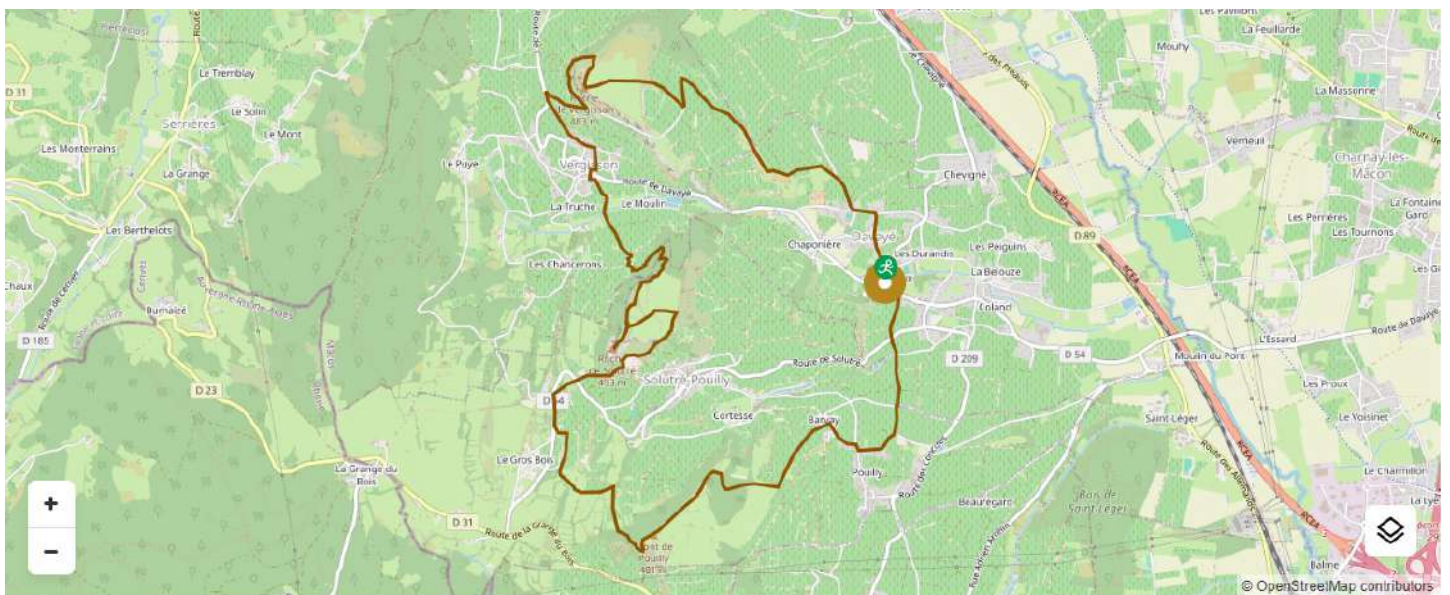
INFOS ET GPX



DÉPART ET ARRIVÉE

DAVAYÉ

📍 Parking en face de la salle des Fêtes



Niveau d'inclinaison des pentes

● < 5 % ● < 7 % ● < 10 % ● < 15 % ● > 15 %



Belvédère de la Roche d'Aujoux

Un itinéraire au cœur des bois et des vignobles, sur le chemin des Moines, où crêtes et belvédères sont au rendez-vous.

Au départ, découverte d'un magnifique vignoble à flanc de colline. Remonter dans les bois de la Pérouse et la forêt Verneuse en direction du Col du Navois (450 m).

Emprunter le Chemin de Moines GR76, chemin de crête mythique reliant Sennecey à Cluny, qui vous emmènera au belvédère de la roche d'Aujoux, magnifique vue sur la vallée de la Grosne et au loin la côte chalonnaise. Retour au village de Mancey.



Rozenn KREBEL

PROFIL PARCOURS

PÉDESTRE

↔ **9,1 KM**

🕒 **3 H 15**

🗺️ **MOYEN**

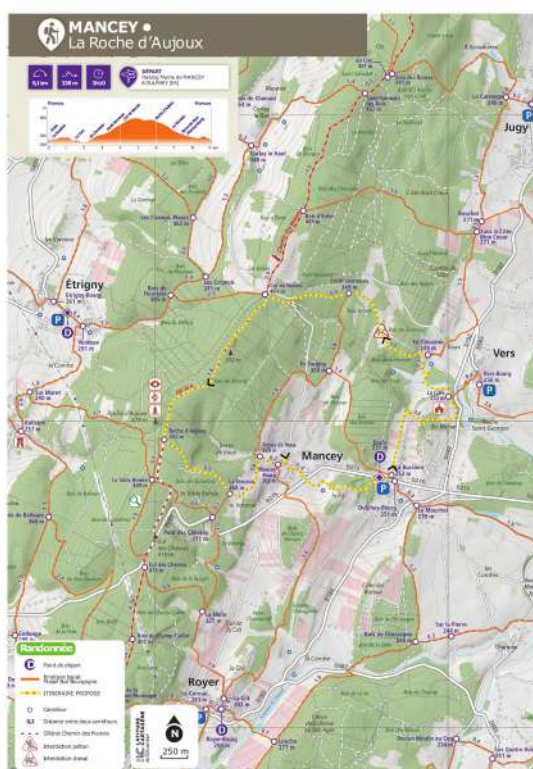
⬆️ **338 M**

INFOS ET GPX



DÉPART ET ARRIVÉE

MANCEY





4 itinéraires thématiques

MARTAILLY-LES-BRANCION > CLUNY

Randonnée panoramique : De Martailly-lès-Brancion à Cluny par le Mont Saint-Romain

Découvrez un voyage dans le temps et la nature en parcourant cette randonnée exceptionnelle.

Du majestueux château de Brancion, vestige d'une époque médiévale, vous atteindrez les sommets du Mont Saint-Romain pour admirer un panorama à couper le souffle. Puis, visitez les mystérieuses grottes de Blanot, témoins d'un passé géologique fascinant. Une randonnée pour les amoureux d'histoire et de nature, entre patrimoine et merveilles souterraines.



Etienne Ramousse Images

PROFIL PARCOURS

PÉDESTRE

↔ 20,70 KM

🕒 NC

🚗 NC

📈 429 M

INFOS ET GPX

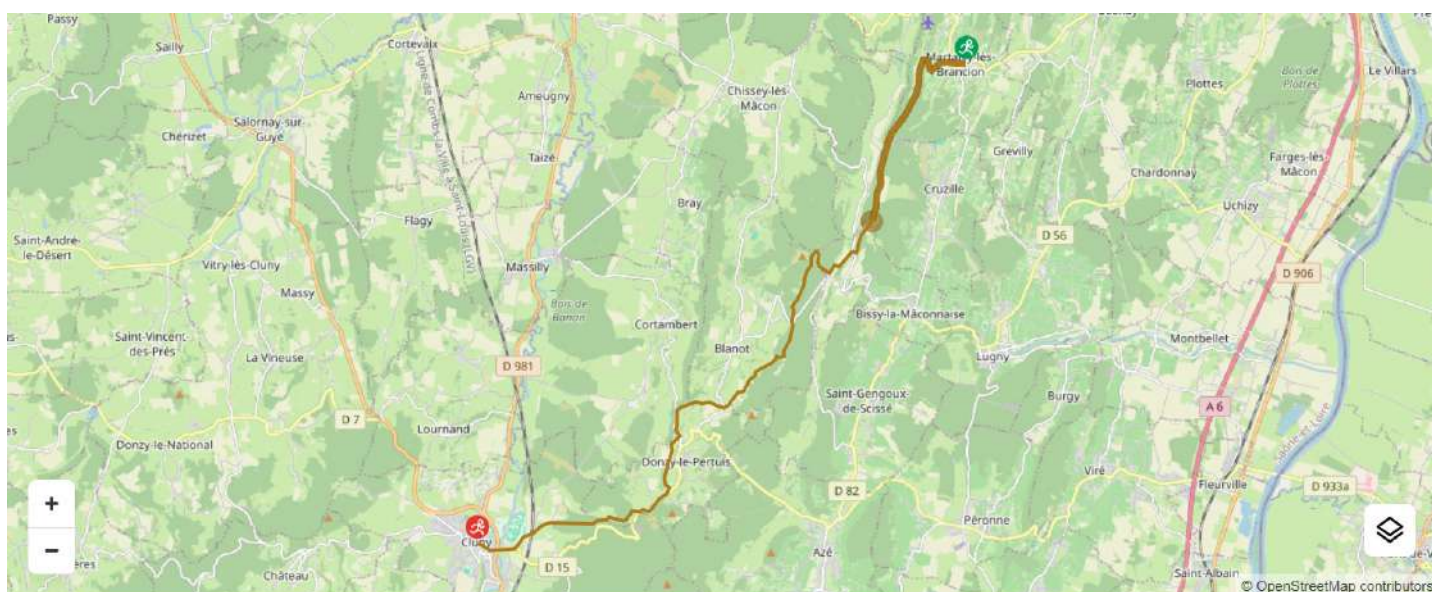


DÉPART

MARTAILLY-LES-BRANCION

ARRIVÉE

CLUNY



Niveau d'inclinaison des pentes

● < 5 % ● < 7 % ● < 10 % ● < 15 % ● > 15 %



Réserve Naturelle Nationale de La Truchère-Ratenelle

En Bresse, à proximité de la confluence Saône-Seille, la réserve naturelle offre une mosaïque de milieux naturels.

En Bresse, à proximité de la confluence Saône-Seille, la réserve naturelle nationale de La Truchère-Ratenelle, gérée par le Conservatoire d'espaces naturels de Bourgogne, offre une mosaïque de milieux naturels entre forêts, dunes, tourbières et étang marécageux. Deux sentiers pédagogiques sont aménagés dans ces milieux exceptionnels pour notre région : le sentier des dunes et le sentier de l'étang. Equipements : prévoir de bonnes chaussures, des jumelles et de l'eau en été.



Aurélien Poirel - CEN Bourgogne

PROFIL PARCOURS

PÉDESTRE

↔ 3,5 KM

🕒 2 H 30

👤 FACILE

📶 NC

INFOS ET GPX



DÉPART ET ARRIVÉE

LA TRUCHÈRE


📍 Pont-Seille



La Balade des Rhododendrons

Cette jolie balade vous permettra de découvrir l'arboretum de Pézanin, créé par M. de Vilmorin en 1903, afin d'étudier l'acclimatation d'essences forestières et ornementales du monde entier. Il est géré aujourd'hui par l'ONF. En avril - mai, les rhododendrons forment un écrin multicolore au petit étang, et en automne, les chamarrures des arbres les illuminent.

Traversée du bourg de Dompierre, vous pourrez admirer l'église récemment ravalée puis vous descendrez sur la gare, ancienne voie ferrée puis sur l'arboretum de Pézanin. Après avoir longé l'étang où la pêche est pratiquée en « no kill » (poisson remis à l'eau), vous remontrerez sur le hameau de Frouges (château, fromages de chèvres), puis par Bois du Lin.



Etienne Ramousse Images

PROFIL PARCOURS

PÉDESTRE, ÉQUESTRE, VTT

↔ **7,5 KM**

🕒 **2 H 30**

🚶 **FACILE**

📏 **91 M**

INFOS ET GPX



DÉPART ET ARRIVÉE

DOMPIERRE-LES-ORMES

📍 Parking du camping



Dans les pas du Poète

Découvrez le Val lamartinien en partant sur les chemins autrefois fréquenté par le poète Alphonse de Lamartine !

Depuis Milly, Lamartine, enfant, dévalait les pentes du Monsard pour rejoindre Bussières et les leçons de l'abbé Dumont. Ce dernier repose derrière l'église classée du village. Du Monsard (407 mètres) et de la montagne de Cras (505 mètres), l'horizon ondule sur le paysage si familier au poète.



Pierre Casenove

PROFIL PARCOURS

PÉDESTRE, TRAIL TRE, VTT

↔ **11,80 KM**

🕒 **3 H 20**

📏 **MOYEN**

📈 **380 M**

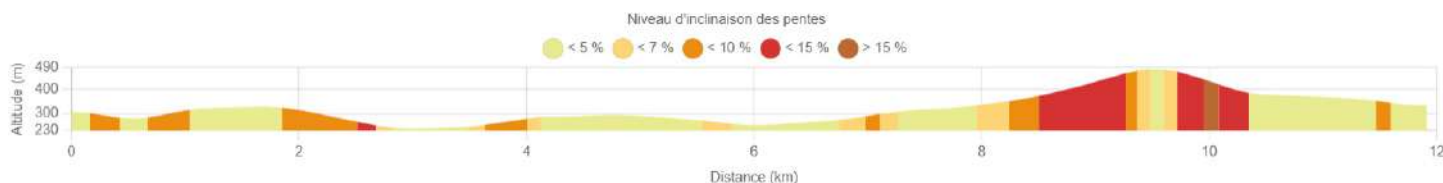
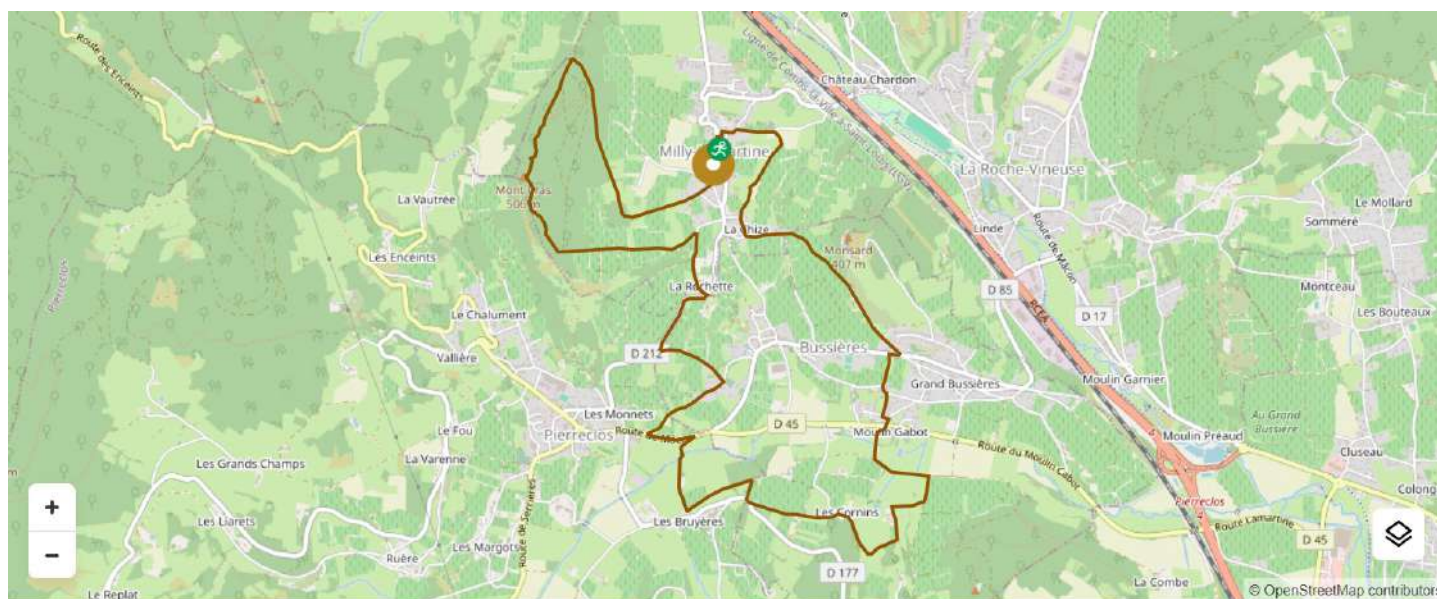
INFOS ET GPX



DÉPART ET ARRIVÉE

MILLY-LAMARTINE

📍 6 Rue du Grand Cèdre



Nos randos itinérantes



Sur les sentiers du Sud Bourgogne – Circuit 3 jours

Ce circuit vous fait découvrir la charmante ville de Tournus, les vignobles du Mâconnais en passant par les caves coopératives de Lugny et Azé pour terminer dans une ambiance médiévale avec le château de Berzé-le-Châtel et la Chapelle des Moines de Berzé-la-Ville. Si vous percevez une atmosphère romantique, c'est normal, vous marchez sur les pas d'Alphonse de Lamartine !



Etienne Ramousse Images

PROFIL PARCOURS

PÉDESTRE

↔ 68,10 KM

🕒 5 H 30

👤 MOYEN

📈 1853 M

INFOS ET GPX



DÉPART

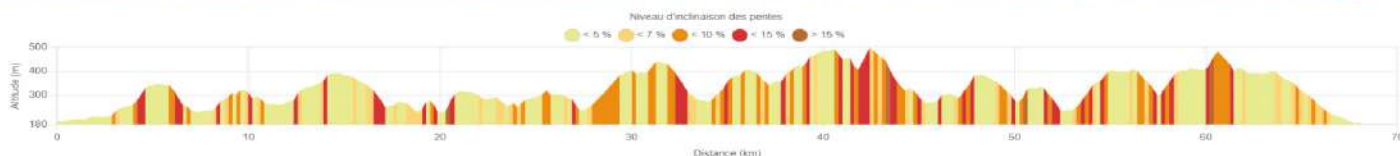
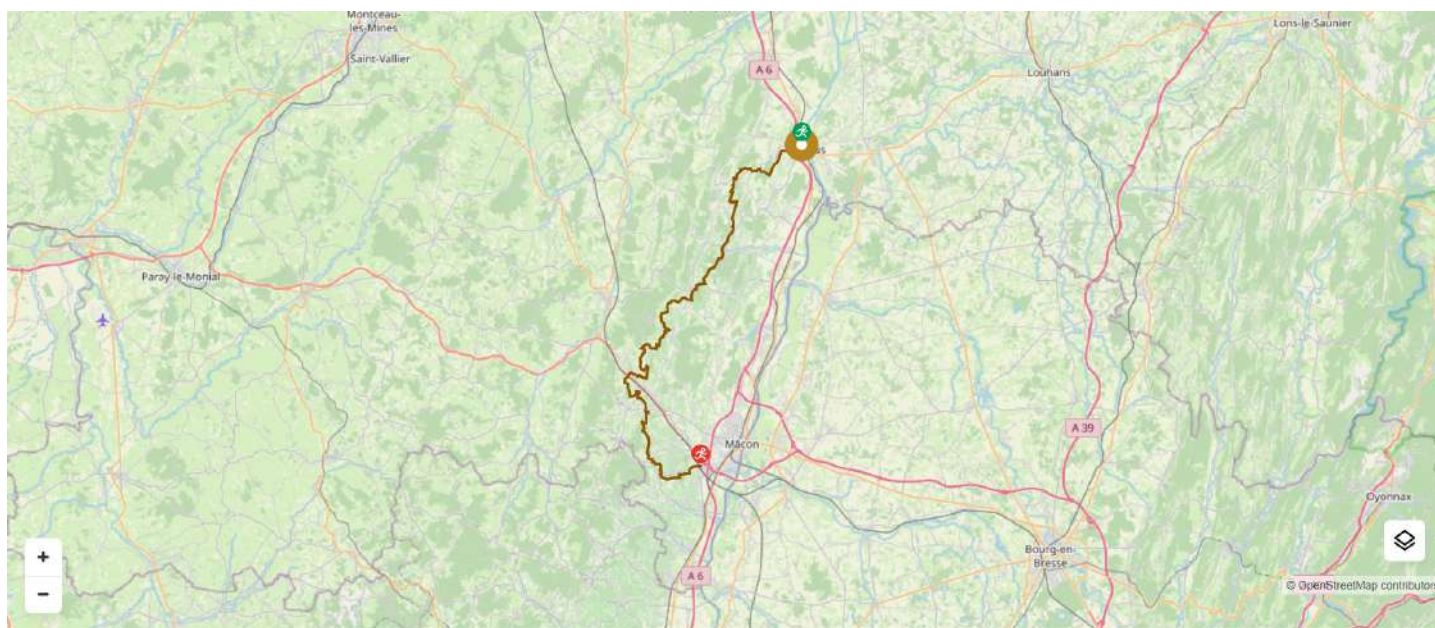
TOURNUS

📍 Place de l'abbaye

ARRIVÉE

MÂCON

📍 Mâcon-Loché



CLUNY

Sur les traces de Saint-Jacques de Compostelle – Circuit 3 jours

Ce parcours de trois jours entre Cluny, Tramayes et Suin, empruntant le chemin de Saint-Jacques de Compostelle et le chemin de Hugues de Semur, est une aventure enrichissante mêlant nature, histoire et culture. Chaque étape de la randonnée vous rapproche de la beauté et de la richesse de la Bourgogne du Sud.

La Bourgogne du Sud est une région idyllique pour les amateurs de randonnée, mêlant paysages variés et richesse historique. Ce parcours de trois jours vous fera découvrir les trésors de cette région en passant par Cluny, Tramayes et Suin, tout en empruntant des tronçons du chemin de Saint-Jacques de Compostelle et du chemin de Hugues de Semur, ainsi que du GR7.



O. Spronk

PROFIL PARCOURS

PÉDESTRE

↔ 72,50 KM

🕒 3 JOURS

👤 MOYEN

📈 1971 M

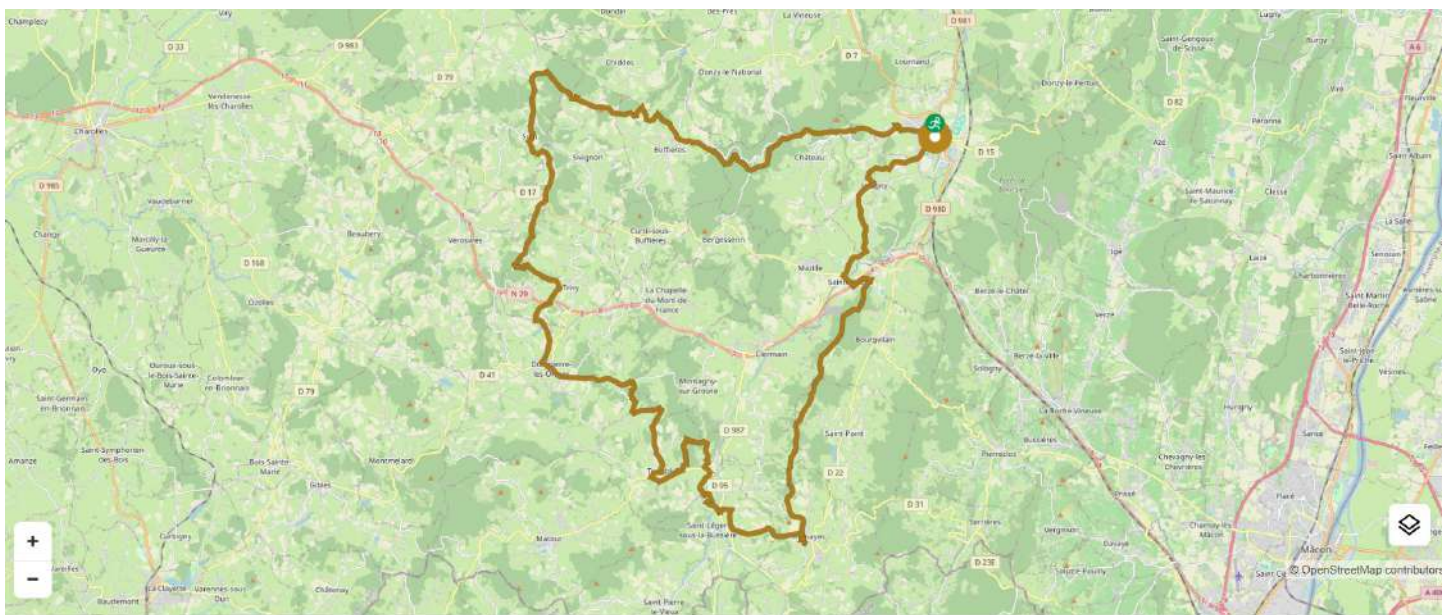
INFOS ET GPX



DÉPART ET ARRIVÉE

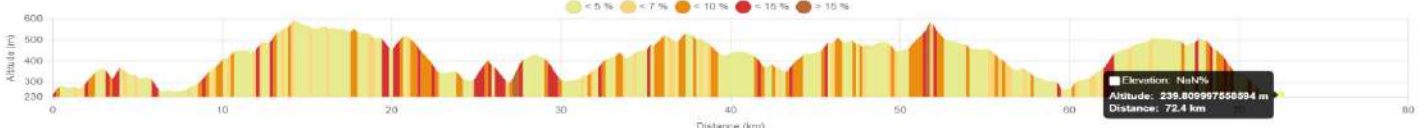
CLUNY

📍 Place du petit marché



Niveau d'inclinaison des pentes

● < 5 % ● < 7 % ● < 10 % ● < 15 % ● > 15 %



Le chemin des Moines

C'est un chemin de crête mythique «chemin faîtral» entre Tournus et Cluny sur les GR 76, 76A et 76C. Il tirerait son nom des liens unissant les abbayes de Cîteaux et de Cluny au XIIe siècle.



DSL Lyonel Chocot

PROFIL PARCOURS

PÉDESTRE

↔ **35 KM**

🕒 **NC**

👤 **FACILE**

📏 **0 M**

INFOS ET GPX

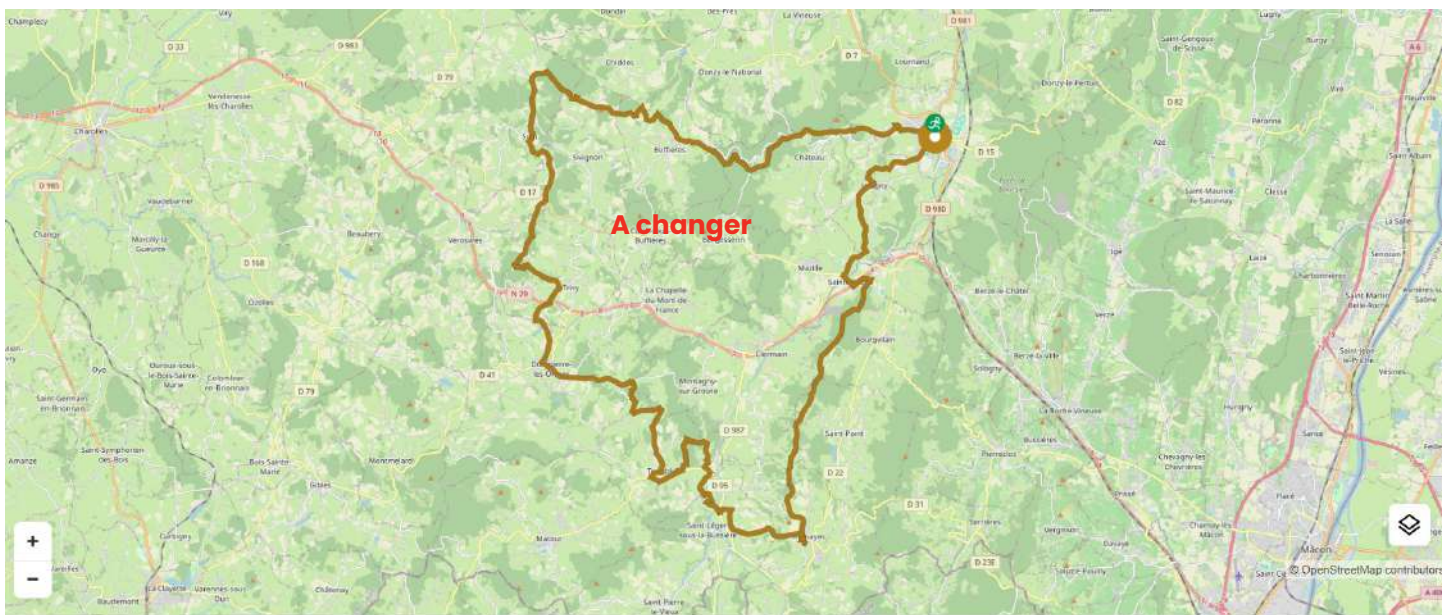


DÉPART

LAIVES

ARRIVÉE

CLUNY



Nos séjours à vélo



Les crêtes boisées du Mâconnais

Au départ de Mâcon, ce circuit traverse les vignobles du Mâconnais jusqu'à Berzé-le-Châtel puis court sur les crêtes boisées du Clunisois et du Haut-Mâconnais. Arrivée à Tournus, le retour à Mâcon peut se faire par la Voie Bleue.

A partir de Mâcon, la Voie Verte permet de rejoindre les vignobles du Mâconnais. Là, les paysages révèlent les célèbres roches de Solutré et Vergisson. L'itinéraire se poursuit dans les pas de Lamartine jusqu'à Berzé-le-Châtel et sa magnifique forteresse. Puis, le circuit file dans les bois et sur les crêtes du Clunisois et du Haut-Mâconnais ponctués de villages authentiques et de beaux points de vue. Retour dans le vignoble mâconnais du côté de Mancey jusqu'à la cité abbatiale de Tournus.



Etienne Ramousse Verts Vallons de Sud Bourgogne

PROFIL PARCOURS

VTT, VTC, VAE

↔ 173 KM

🕒 3 JOURS

🚲 DIFFICILE

⤴ 1694 M

INFOS ET GPX



DÉPART ET ARRIVÉE

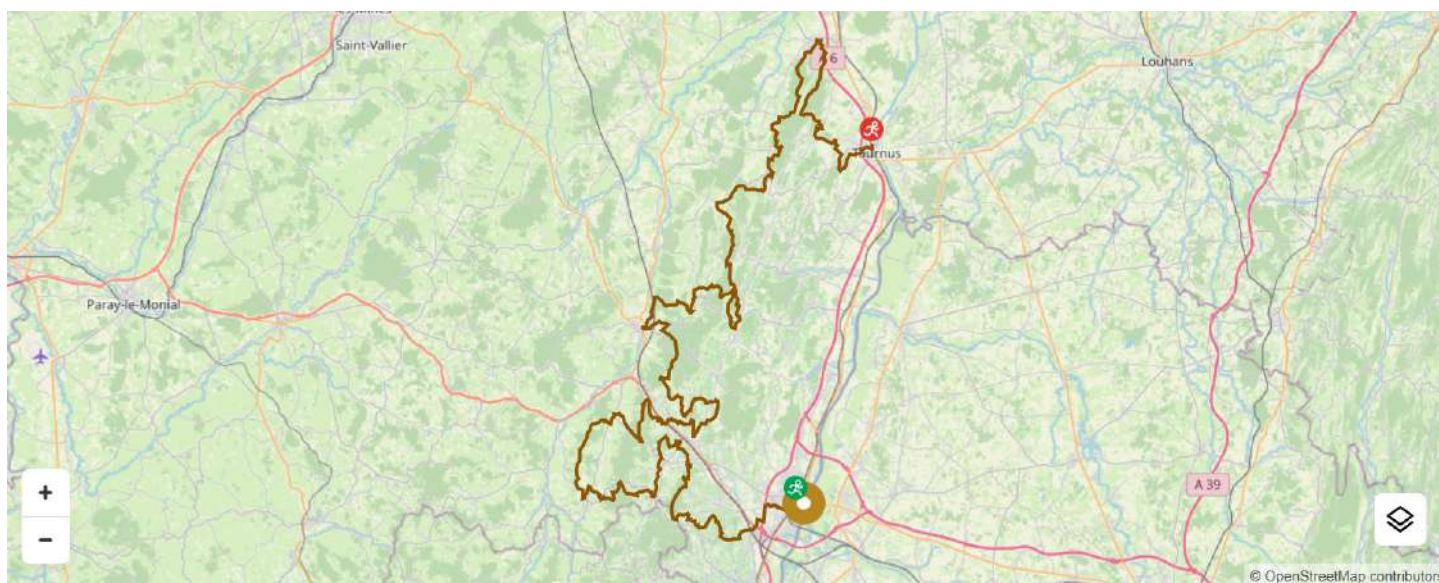
MÂCON

📍 Esplanade Lamartine

ARRIVÉE

TOURNUS

📍 Quai de Verdun



Niveau d'inclinaison des pentes

● < 5% ● < 7% ● < 10% ● < 15% ● > 15%



La Boucle de Bourgogne du Sud

Un parcours culte (labellisé Vélo & Fromages) qui file de Chalon-sur-Saône à Mâcon.



ADT71/Adequat.id

PROFIL PARCOURS

CYCLOTOURISTE

↔ 145 KM

🌙 NC

🚗 NC

📈 NC

INFOS ET GPX



DÉPART ET ARRIVÉE

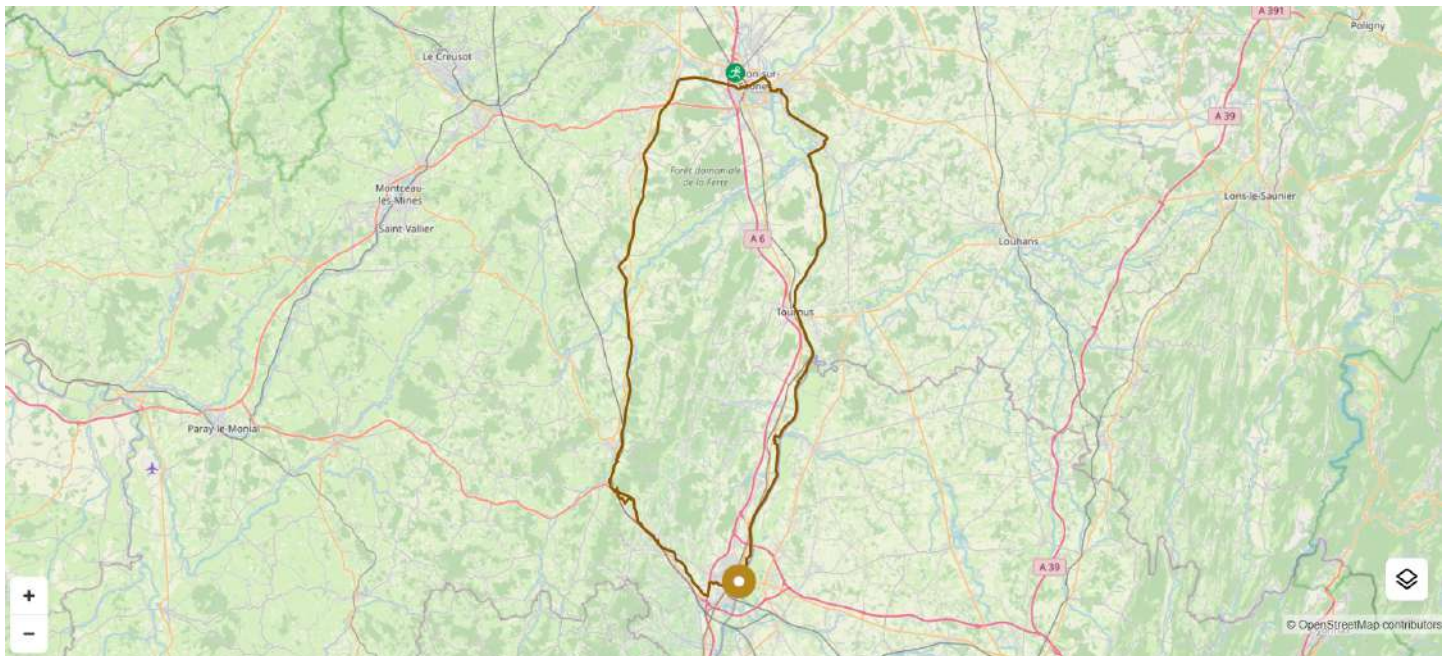
MÂCON

📍 Esplanade Lamartine

ARRIVÉE

CHALON-SUR-SAÔNE

📍 Saint-Rémy : quartier des Charreaux





LE SUD BOURGOGNE TOURISME



Cluny
LE SUD BOURGOGNE

Mâcon
LE SUD BOURGOGNE

Tournus
TOURISME

Verts Vallons
LE SUD BOURGOGNE

Association des Offices de Tourisme du Sud Bourgogne. Siège social

3 rue Gabriel Jeanton - 71 700 Tournus.

Siret : 851 964 759 00019 (enregistré au RCS de Mâcon).

Photo de couverture : Etienne Ramousse Images