

PROMENADE au BOIS de la ROCHE à SALORNAY-sur-GUYE



ÉMILE CHATEAU
1866-1952

UN BOISEMENT ORIGINAL

Le sentier du bois de la Roche chemine jusqu'à la crête du massif du vaste bois des Brûlées. Implanté sur un chaînon calcaire sculpté par l'érosion, ce relief résulte de l'accumulation de sédiments dans une mer jurassique il y a 170 millions d'années.

Dans ce boisement inscrit à l'inventaire des Espaces Naturels Sensibles du département de Saône-et-Loire, le sentier permet l'exploration d'un habitat forestier qui profite de la chaleur méridionale jusqu'en Bourgogne du Sud.

Sur les traces du botaniste Émile Chateau, du sous-bois humide et moussu à la canopée brulée de soleil, vous découvrirez les différentes associations forestières de ce haut-lieu de la biodiversité bourguignonne.



Isocnus cervicolenis

AU ROYAUME DU BUIS

Plongez dans les tunnels percés sous l'entrelacs des buis avant de ressortir en pleine lumière où, depuis le radeau des cimes, vous pourrez admirer l'univers végétal d'une forêt de chênes.

DES ESSENCES THERMOPHILES

Une flore qui rappelle le Midi


Le bois de la Roche constitue la plus belle des stations bourguignonnes d'érable de Montpellier dont la limite de répartition nordique se situe à la latitude de Beaune. Il côtoie ici le fragon petit-houx, le silène d'Italie, ou l'érable à feuilles d'obier, ce dernier connu aussi sous le nom d'érable des Italiens !



Le chêne pubescent, le chêne blanc du Midi et le buis s'accrochent au sommet de la Roche, là où la sécheresse estivale n'est supportable que pour ces essences frugales. Ils se contentent des anfractuosités de la pierre où s'insinuent leurs racines.

MYSTÉRIEUSE BUXAIE

Les petites feuilles vernissées du Buis opposent un écran impénétrable au feu solaire. Coupée pour la dernière fois en 1958, la sombre jungle des buis protège le sous-bois humide au printemps et en automne, paradis protecteur des mousses, lichens et champignons. La signature hautement odorante du Buis s'associe, en février, aux subtiles effluves des minuscules fleurs du Cornouiller mâle dont les juteuses cornouilles régaleront à l'automne martres, blaireaux, renards et autres glaneurs des bois.




Sur les lisières du bois de la Roche, le cortège des herbes de la pelouse calcaire s'exprime par le jaune de l'hélianthe ou le rose de l'orchis pyramidal qui courent sous les épis légers du bromé érigé.



Tout près du sommet, vous frôlerez les discrètes inflorescences du silène d'Italie, une plante rare connue en Bourgogne seulement dans une quinzaine de stations du Mâconnais-Clunisois.

GESTION FORESTIÈRE

En 1840, les taillis du bois de la Roche et les forêts en fond de vallée furent divisés en parcelles exploitées tous les 20 ans pour le bois de feu, les affouages. Avec l'ère du pétrole bon marché, les rotations se ralentirent. Aujourd'hui, le sommet du bois de la Roche est un boisement vierge de toute intervention humaine depuis 1959, il constitue désormais un îlot de vieillissement protégé.



Les pentes de la Roche renouent avec leur vocation de production d'énergie avec les coupes pratiquées par les Salornéens qui retrouvent, après un demi-siècle de dépense excessive d'énergie fossile, les joies de l'exploitation durable des ressources locales.



RENSEIGNEMENTS

Gestionnaire du site :

mairie de Salornay 03 85 58 42 74
mairie.salornay@wanadoo.fr
Pour plus d'informations, consultez le site
www.salornay-sur-guye-espace-nature.fr
ou directement par la flashcode



Équipement conseillé :

Un bâton et chaussures de marche

Saisons les plus favorables :

printemps et été (sauf au fin de journée pour tous les chants d'oiseaux)

ACCÈS

Depuis l'arrestement au Moulin de la Clodette :

En voiture, sortez du village direction Cluny par la D 986, prenez à gauche la D 117 direction Flagey-Masilly parcourez 1400 m jusqu'à l'entrée droite à gauche. Ais de stationnement à 20 m au départ du sentier

En bicyclette ou à pied, suivez les indications vous conduisant au hameau de St Catherine, le sentier part à pied de Cluny jusqu'au premier au départ du sentier.



Document réalisé par la commune de Salornay



www.le-naturel.com - www.les-naturels.com - www.les-naturels.com

Émile Chateau (1866-1952)

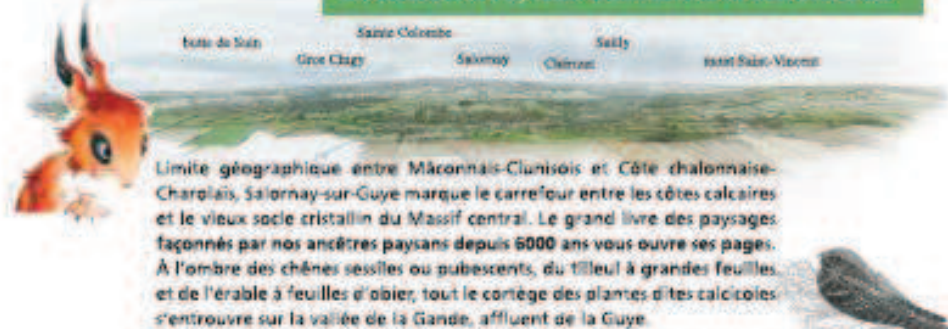
De la chênaie à la bromnaie en passant par la buxnaie, le sentier du bois de la Roche vous entraîne sur les pas d'Émile Chateau, botaniste qui herborisa ici en 1903.



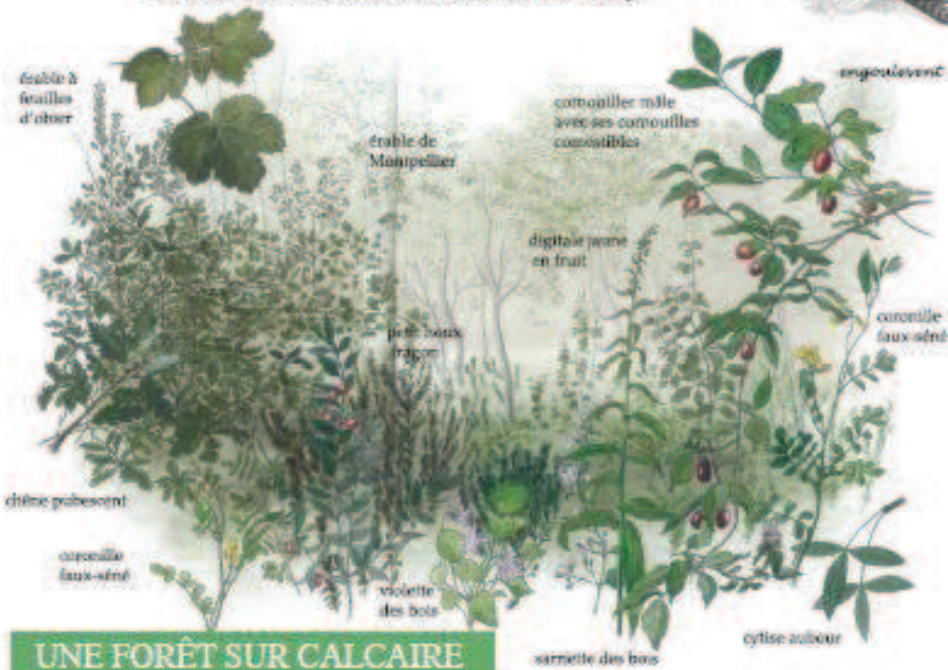
Père fondateur de la phytosociologie, il mit en évidence les associations que forment les diverses essences végétales en fonction du climat et de la nature des sols. La bromnaie à brome érigé est une association végétale caractéristique des pelouses calcaires. Elle est présente au sommet du bois de la Roche.



SALORNAY, entre CLUNISOIS et CHAROLAIS



Limite géographique entre Mâconnais-Clunisois et Côte chalonnaise-Charolais, Salornay-sur-Guye marque le carrefour entre les côtes calcaires et le vieux socle cristallin du Massif central. Le grand livre des paysages façonnés par nos ancêtres paysans depuis 6000 ans vous ouvre ses pages. À l'ombre des chênes sessiles ou pubescents, du tilleul à grandes feuilles et de l'érable à feuilles d'obier, tout le cortège des plantes dites calcicoles s'entrouvre sur la vallée de la Gande, affluent de la Guye.



UNE FORÊT SUR CALCAIRE